

### Nuovo Piano Strutturale e Nuovo Piano Operativo

Arch. Giovanni Parlanti  
Progettista

Arch. Gabriele Banchetti  
Responsabile GIS

Pian. Jr. Emanuele Bechelli  
Collaborazione al progetto

**GEOPROGETTI Studio Associato**  
Geol. Emilio Pistilli  
Studi geologici

**Sorgente Ingegneria**  
studio tecnico associato  
Ing. Luca Rosadini  
Ing. Leonardo Marini  
Studi idraulici

Ing. Jacopo Taccini  
Collaborazione studi idraulici

**PFM S.r.l. Società tra professionisti**

Arch. Alessandro Melis  
Valutazione Ambientale Strategica (VAS)

Pian. Jr. Martina Franco  
Pian. Manuela Fontanive  
Elaborazione grafica e GIS

Arch. Marco Novedratì  
Responsabile dell'Ufficio  
pianificazione urbanistica, edilizia e ambiente

Arch. Luigi Moffa  
Garante dell'informazione e  
della partecipazione

Dott. Enzo Cacioli  
Sindaco




Silvia Lentucci  
Assessore all'urbanistica

**Tav. 5**  
**Individuazione del**  
**Territorio Urbanizzato e dei**  
**Nuclei Rurali**  
Scala 1:15.000

**Documento Programmatico**  
**per l'Avvio del Procedimento**  
Ai sensi dell'art. 17 della L.R. 65/2014

Giugno 2018

#### Legenda

-  Confine comunale
-  Territorio Urbanizzato (ai sensi dell'art.4 della L.R. 65/2014)
-  Nuclei Rurali (ai sensi dell'art.65 della L.R. 65/2014)

